

**м. БУЧА
КИЇВСЬКОЇ ОБЛАСТІ**

ДЕТАЛЬНИЙ ПЛАН ЗАБУДОВИ ТЕРИТОРІЇ

орієнтовною площею 3,75 га, для розміщення виробничо-комунальних та складських об'єктів в межах вул. Л. Качинського, вул. Є. Гребінки, вул. Новаторів та існуючого підприємства в місті Буча Київської області

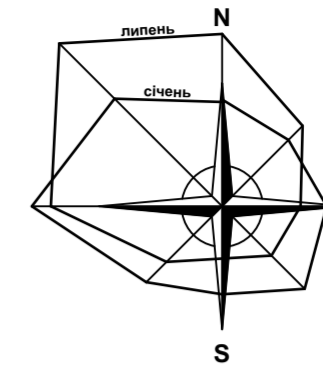
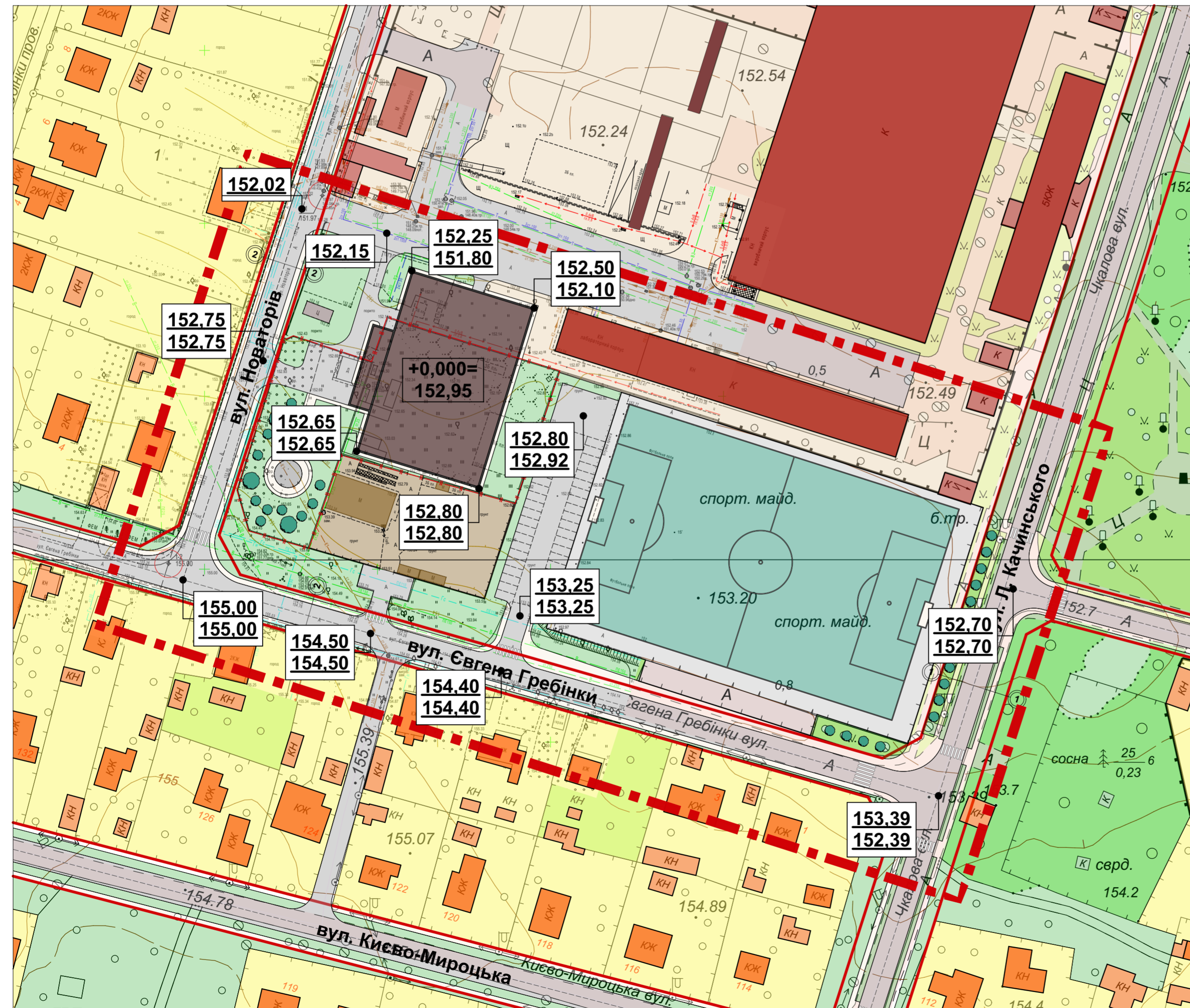







СХЕМА ОРГАНІЗАЦІЇ РЕЛЬЄФУ ТЕРИТОРІЇ

M 1:1 000



Умовні позначення	
	Територія садибної житлової забудови (існуючої)
	Індивідуальні житлові будинки, гаражі (існуючі)
	Територія ТОВ "ПТЕМ-ІНЖИНІРИНГ"
	Виробничо-комунальні приміщення ТОВ "ПТЕМ-ІНЖИНІРИНГ" (існуючі)
	Господарсько-складські приміщення ТОВ "ПТЕМ-ІНЖИНІРИНГ" (існуючі)
	Виробничо-комунальні приміщення ТОВ "ПТЕМ-ІНЖИНІРИНГ" (проектуючі)
	Територія виробничого підприємства ФОП Давиденка І.М.
	Виробничі будівлі ФОП Давиденка І.М.
	Стадіон загального користування
	Територія зелених насаджень загального користування
	Вулиці, проїзди
	Автостоянки
	Пішохідні проходи
Межі	
	Межі розробки ДПТ
	Червоні лінії
	Межі ділянок

						Л 2018/24 - ГП			
						<p align="center">Детальний план забудови території орієнтовною площею 3,75 га, для розміщення виробничо-комунальних та складських об'єктів в межах вул. Л. Качинського, вул. Є. Гребінки, вул. Новаторів та існуючого підприємства в місті Буча Київської області</p>			
						Стадія		Аркуш	Аркушів
Зм.	Кіл.	Аркуш	№ док	Підпис	Дата				
2018 р.						ДПТ		7	
Гол. арх.	Косарев В.І.					<p align="center">Схема організації рельєфу території М 1:1 000</p>			
Архітектор	Чемерис Ю.В.								
Перевіряв	Косарев В.І.								
Гол.констр.						<p align="center">ПП "Ладопроєкт" м. Буча</p>			
Н контроль	Косарев В.І.								